







# 一、建设用地项目呈报说明书

<p>县(市)人民政府 审核意见</p>	<p>主管领导:   日期: 2021.3.15</p>
<p>市(地、州)人民政府 国土资源主管部门 审核意见</p>	<p>主管领导:   日期:</p>
<p>市(地、州)人民政府 审核意见</p>	<p>主管领导:   日期:</p>

# 一、建设用地项目呈报说明书

计量单位：公顷

建设用地项目名称		新建沈阳至白河高速铁路(抚顺段)项目				
申请用地总面积		34.8301	新增建设用地		33.8078	
土地 利用 现状	权属		合计	使用国有 土地	征收集体 土地	使用集体 土地
	地类					
	总计		34.8301	1.9504	32.8797	0
	(一)农用地		32.9134	1.3169	31.5965	0
	其中	耕地	15.9176	0.3022	15.6154	
		含基本农田	7.8947	0.0708	7.8239	
		林地	14.1943	0.9768	13.2175	
		园地	2.7126	0	2.7126	
		草地	0	0	0	
		其它农用地	0.0889	0.0379	0.051	
(二)建设用地		1.0223	0	1.0223		
(三)未利用地		0.8944	0.6335	0.2609		
土地用途						
功能分区名称				用地面积		
区间路基区				8.3167		
区间桥梁区				10.7412		
区间隧道区				8.0934		
区间通信基站区				0.36		
区间AT所区				1.0818		
抚顺北站				6.237		