


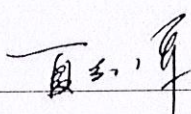




# 报省政府建设用地区项目呈报说明书

计量单位：公顷

建设用地区项目名称		沈阳至白河高速铁路（辽宁抚顺县段）				
申请用地区总面积		43.0896				
土地 利用 现状	地类权属	合计	其中			
			使用国有土地	征收集体土地	使用集体土地	
	总计	43.0896	10.3338	32.7558	0.0000	
	(一) 农用地	40.7151	10.1262	30.5889	0.0000	
	其中	耕地	14.1268	0.0902	14.0366	0.0000
		其中：基本农田				
		林地	26.4407	10.0360	16.4047	0.0000
		园地	0.0025	0.0000	0.0025	0.0000
		牧草地	0.0000	0.0000	0.0000	0.0000
	其它农用地	0.1451	0.0000	0.1451	0.0000	
(二) 建设用地区	0.1348	0.0000	0.1348	0.0000		
(三) 未利用地	2.2397	0.2076	2.0321	0.0000		
土地 用途	功能分区名称		用地区面积			
县 (市) 人民政府 审核意见						
	(公章)					
	主管领导（签字）：					
备注						

# 一、建设用地项目呈报说明书

<p>县（市）人民政府 审核意见</p>	<p>自然资源部申报系统</p> <p>自然资源部申报系统</p>  <p>主管领导: </p> <p>日期:</p>
<p>市（地、州）人民政府 国土资源主管部门 审核意见</p>	<p>自然资源部申报系统</p> <p>自然资源部申报系统</p>  <p>主管领导: </p> <p>日期:</p>
<p>市（地、州）人民政府 审核意见</p>	<p>自然资源部申报系统</p> <p>自然资源部申报系统</p>  <p>主管领导: </p> <p>日期:</p>